

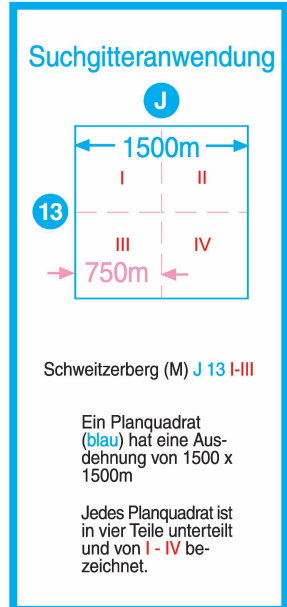
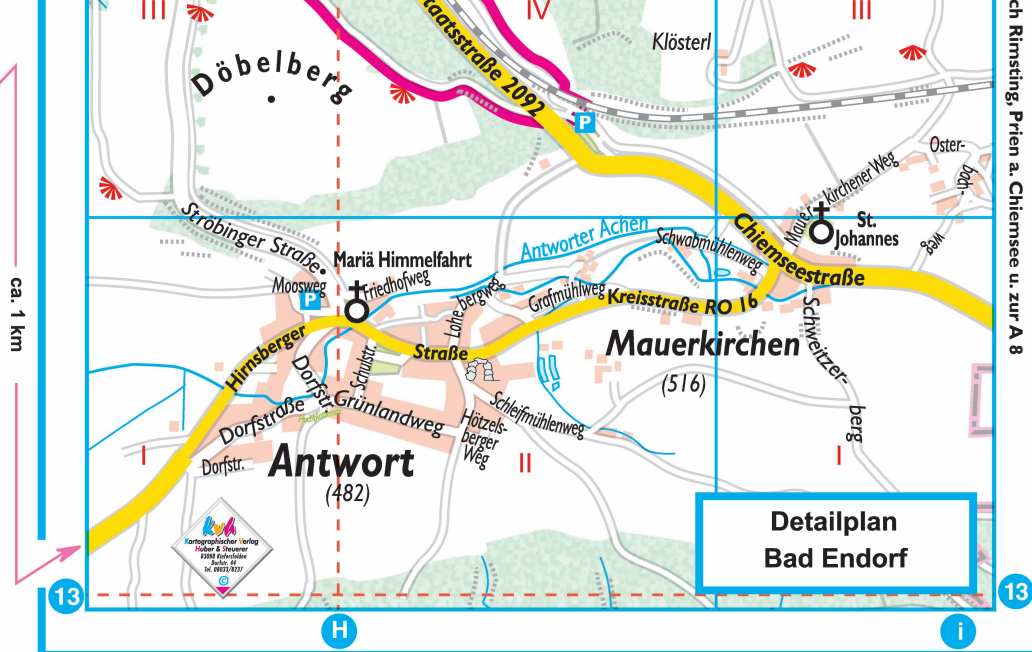
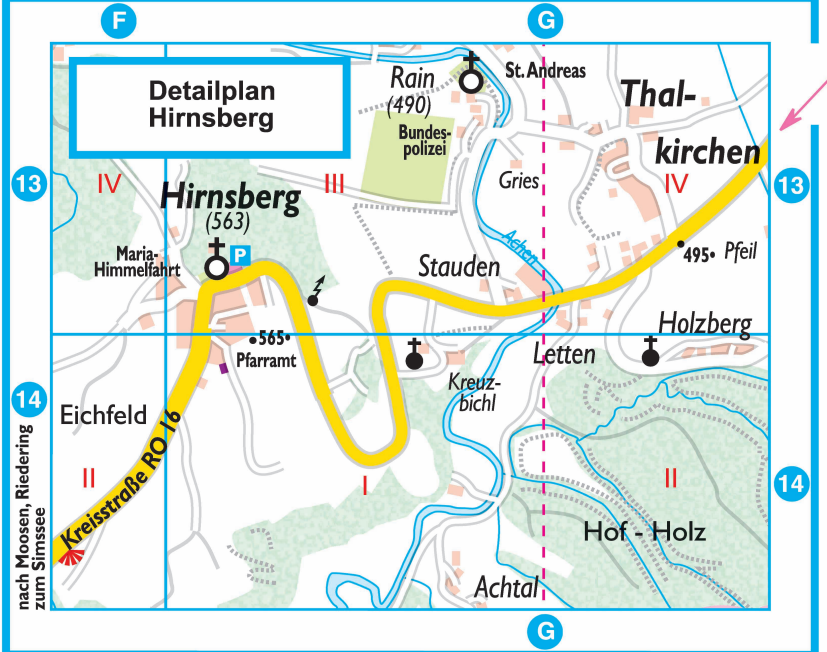
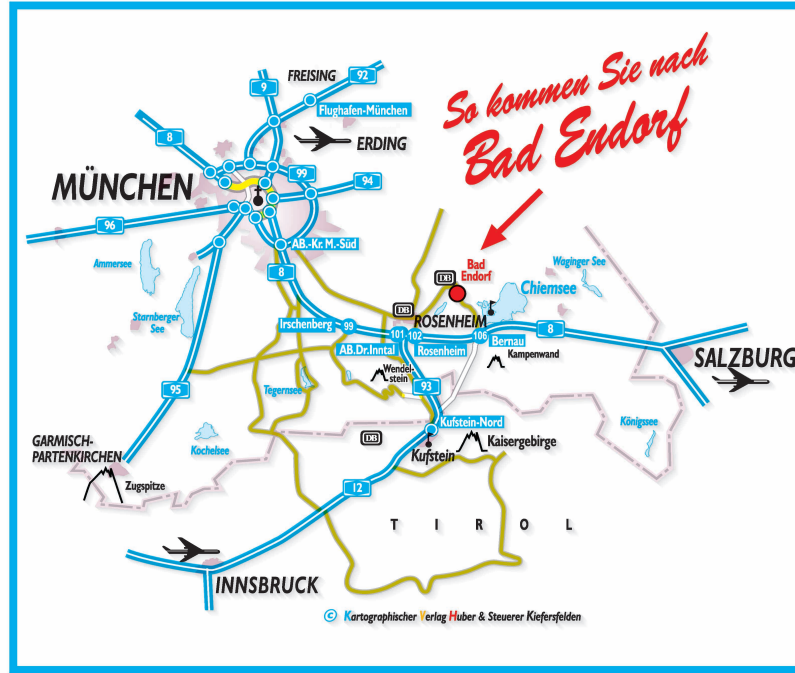
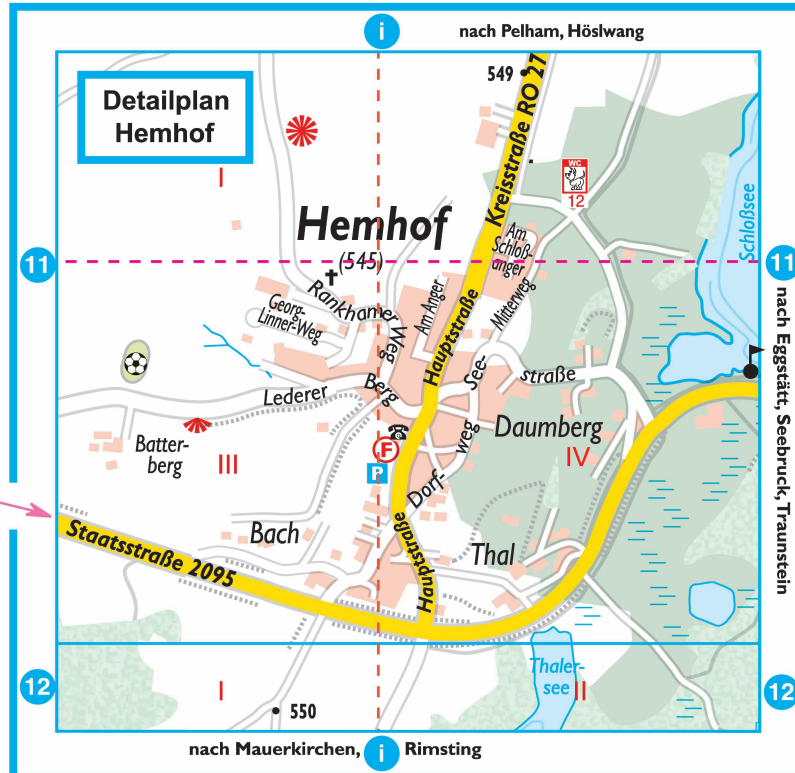
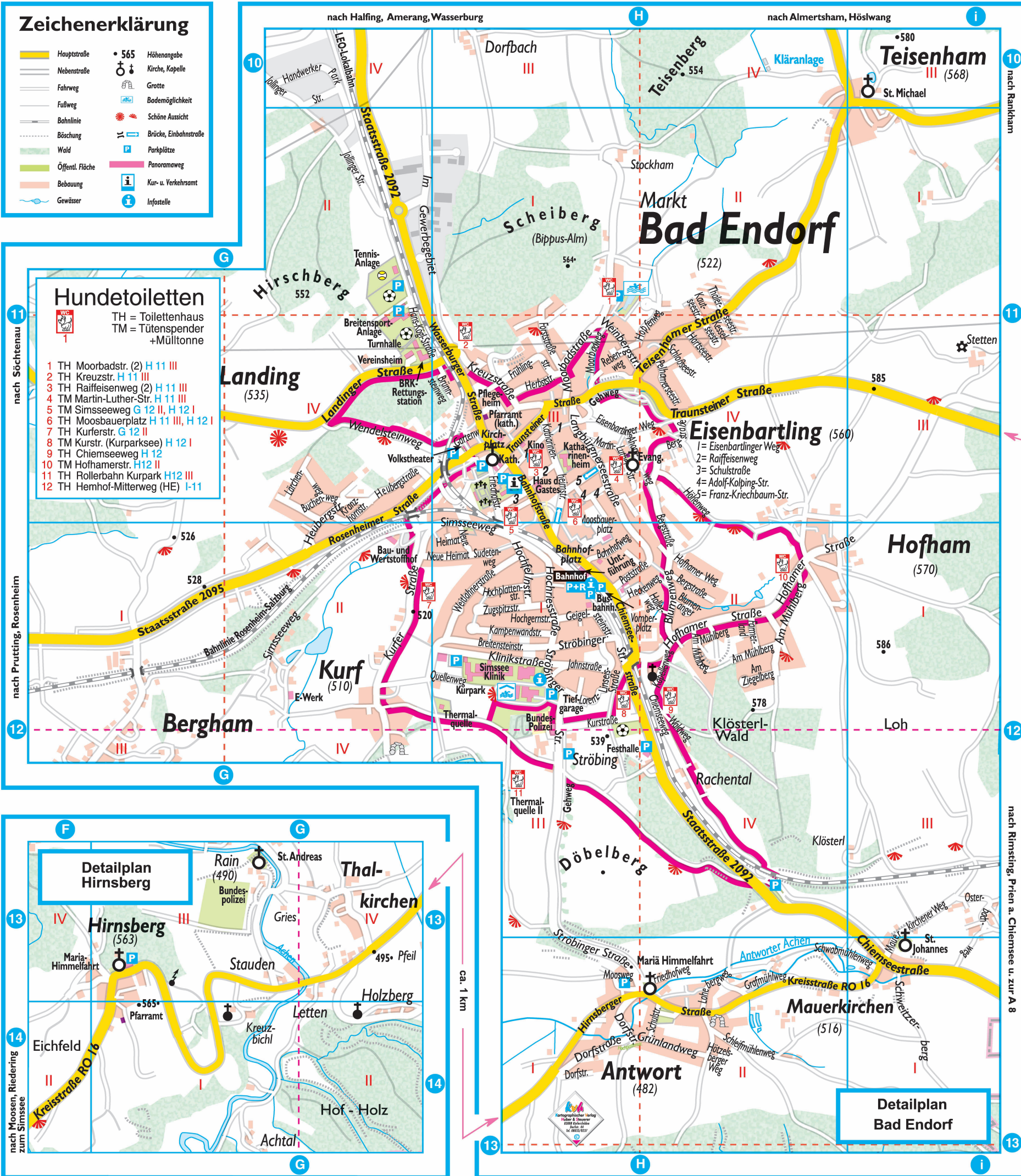
Zeichenerklärung

- Hauptstraße
- Nebenstraße
- Fahrweg
- Fußweg
- Bahnlinie
- Böschung
- Wald
- Öffentl. Fläche
- Bebauung
- Gewässer
- 565 Höhenangabe
- Kirche, Kapelle
- Grotte
- Bodemöglichkeit
- Schöne Aussicht
- Brücke, Einbahnstraße
- Parkplätze
- Panoramaweg
- Kur- u. Verkehrsamt
- Infostelle

Hundetoiletten

TH = Toilettenhaus
TM = Tütenspender + Mülltonne

- 1 TH Moorbadstr. (2) H 11 III
- 2 TH Kreuzstr. H 11 III
- 3 TH Raiffeisenweg (2) H 11 III
- 4 TM Martin-Luther-Str. H 11 III
- 5 TM Simsseeweg G 12 II, H 12 I
- 6 TH Moosbauerplatz H 11 III, H 12 I
- 7 TH Kurferstr. G 12 II
- 8 TM Kurstr. (Kurparksee) H 12 I
- 9 TH Chiemseeweg H 12
- 10 TM Hofhamerstr. H 12 II
- 11 TH Rollerbahn Kurpark H 12 III
- 12 TH Hemhof-Mitterweg (HE) I-11



Verzeichnis der Straßen, Wege und Ortsteile

(He) = Gemarkung Hemhof,
(Hi) = Gemarkung Hirsberg,
(M) = Gemarkung Mauerkirchen

Achtal (Hi) G 14 I	Chiemseestraße (M) H 12 I, IV, I 13 I
Adolf-Kolping-Straße (4) H 11 III	Chiemseeweg H 12 II, IV
Ahornweg H 11 III, IV	Daumberg (He) I 11 IV
Am Anger (He) I 11 IV	Teisenhamer Straße He) I 11 II, IV
Am Mühlberg H 12 II	Dorfbach H 10 III
Am Schloßanger (He) I 11 II	Dorfstraße (M) H 13 I
Am Ziegelberg H 12 II	Dorfweg (He) I 11 IV
Anger (Hi)* H 11 III	Eisenbartling H 11 IV
Anzing* H 11 III	Eisenbartlinger Weg (1) H 11 III, IV
Antwort (M) H 13 I-II	Engling* H 11 III
Asbichl (Hi)* H 11 III	Farmerland H 12 II
Bach (He) I 11 III	Forststraße H 11 III
Bahnhofplatz H 12 I	Franz-Kriechbaum-Straße (5) H 11 III
Bahnhofstraße H 11 III, H 12 I	Friedhofstraße H 12 I, H 11 III
Batterberg (He) I 11 III	Friedhofweg (M) H 13 III
Bergham G 12 I, III	Frühlingstraße H 11 III
Bergstraße H 12 II	Gaben (He)* H 11 III
Blumenweg H 12 II	Gartenweg H 11 III
Blumenanger H 12 II	Geigelsteinstraße H 12 I
Breitensteinstraße H 12 I	Georg-Linner-Weg (He) I 11 III
Brünsteinweg H 11 III	
Buchenweg G 12 II, G 11 IV	

- Grafmühlweg (M) H 13 II
- Gries (Hi) G 13 III
- Grünlandweg (M) H 13 II
- Handwerkerpark G 10 VI
- Hans-Kögl-Straße G 11 II, IV, H 11 III
- Hartmannsberg (He)* H 11 III
- Hartseestraße H 11 IV
- Hauptstraße (He) I 11 II, IV
- Heckenweg H 12 I, II
- Hemhof H 11 III
- Hemhof (He) I 11
- Herbststraße H 11 III
- Heubergstraße G 11 IV, G 12 II
- Hirsberg (Hi) G 13 III
- Hirnsberger Straße (M) H 13 I, II, I 13 I
- Hochfellstraße H 12 I
- Hochgernstraße H 12 I
- Hochplattenstraße H 12 I
- Hochriesstraße H 12 I
- Hofham H 12 II
- Hofhamer Straße H 12 II, I 12 I
- Hofhamer Weg H 11 IV, H 12 II
- Höhenweg H 11 IV
- Hollerweg H 12 II
- Holzberg (Hi) G 14 I
- Hötzlsberger Weg H 13 II
- Holzen* H 11 III, IV
- Hopfenweg H 11 III, IV
- Im Gewerbegebiet G 11 II, H 11 I
- Jahnstraße H 12 I
- Jöllinger Straße G 10 VI, G 11 II
- Kampenwandstraße H 12 I
- Kapellenweg H 12 II
- Katharinenheimstraße H 11 III, H 12 I
- Kautseestraße H 11 II, IV
- Kesselseestraße H 11 IV
- Kirchplatz H 11 III
- Klinikstraße H 12 I
- Klösterl I 12 III
- Kranzhornstraße G 12 II, G 11 IV
- Kreuzbichl (Hi) G 14 I
- Kreuzstraße H 11 III
- Kronlohe* H 11 III
- Kurfer Straße G 12 II
- Kurstraße H 12 I
- Landing G 11 III
- Langer Straße G 11 IV, H 11 III
- Langbürgnerseestraße H 11 III, H 12 I
- Lärchenweg (Hi) I 11 III, IV
- Lederer Berg (He) I 11 III, IV
- Lemberg (He) I 11 III
- Letten (Hi) G 13 IV
- Lohebergweg (M) H 13 II
- Lorenz-Lineis-Straße H 12 I
- Martin-Luther-Straße H 11 III
- Mauerkirchen i.Ch. (M) H 13 I-II
- Mauerkirchener Weg (M) I 12 III, I 13 I
- Mitterweg (He) I 11 II, IV
- Moorbadstraße H 11 III
- Moorbadweg H 11 III
- Moos (Hi)* H 11 III
- Moosbauerplatz H 11 III, H 12 I
- Moosweg (M) H 13 I
- Neue Heimat H 12 I
- Osterbachweg (M) I 12 III, I 13 I
- Patersdorf* Pelham (He)* H 11 III
- Pelhamerseestraße H 11 IV
- Pfeil (Hi) G 13 VI
- Poststraße H 12 I, II
- Quellenweg H 12 I
- Rachenthal (M) H 12 IV
- Raiffeisenweg (2) H 11 III
- Rain (Hi) G 13 III
- Rankham (He)* I 11 III, IV
- Rankhamer Weg (He) I 11 III, IV
- Rebenweg H 11 III
- Rosenheimer Straße G 11 IV, G 11 II, H 11 III
- Schleifmühlweg (M) H 13 II
- Schlicht (He)* H 11 III
- Schloßseestraße H 11 IV
- Schulstraße (3) H 11 III
- Schulstraße (M) H 13 III
- Schwabmühlweg (M) H 13 II, I 13 I
- Schweitzerberg (M) I 13 I
- See (Hi)* H 11 III
- Seestraße (He) I 11 IV
- Simsseeweg G 12 II, H 12 I
- Stauden (Hi) G 13 III
- Stephanskirchen (He)* H 11 III
- Stock* H 11 III
- Stetten I 11 III
- Stockham H 11 I
- Ströbing (M) H 12 III
- Ströbringer Straße H 12 I, III, H 13 I
- Sudetenweg H 12 I
- Teisenham I 10 III, I 11 I
- Teisenhamer Straße He) I 11 II, IV
- Thal (He) I 11 IV
- Thalerseestraße H 11 IV
- Thalkirchen (Hi) G 13 IV
- Traunsteiner Straße H 11 III, IV
- Ulperding* H 11 III
- Unterthal* H 11 III
- Vomper Platz H 12 I
- Waldweg H 12 II, IV
- Wasserburger Straße G 11 II, H 11 III
- Weinbergstraße H 11 III
- Wendelsteinweg G 11 IV, H 11 III
- Weithahnstraße H 12 I
- Zugsplatzstraße H 12 I